



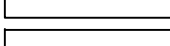

















LEGENDA

-  Hranice kraje
-  Hranice ORP
-  Hranice řešeného území
-  Silnice I. třídy - stav
-  Silnice II. třídy - stav
-  Železnice - stav
-  Koridor železnice dle ZÚR - návrh
-  Koridor rychlostní silnice dle ZÚR - návrh
-  Koridor silnice I. třídy dle ZÚR - návrh
-  Koridor silnice II. třídy dle ZÚR - návrh
-  Koridor VVN dle ZÚR - návrh
-  Koridor VTL dle ZÚR - návrh
-  Koridor územní rezervy VVTL dle ZÚR - návrh
-  Hranice chráněné oblasti přirozené akumulace vod
-  Nadregionální biokoridor dle ZÚR
-  Nadregionální biocentrum dle ZÚR
-  Regionální biokoridor dle ZÚR
-  Regionální biocentrum dle ZÚR
-  Vodní cesta dle ZÚR - návrh
-  Obec s rozšířenou působností pro město Skuteč

ODŮVODNĚNÍ ÚZEMNÍHO PLÁNU SKUTEČ VÝKRES ŠIRŠÍCH VZTAHŮ

2

Projektant:

REGIO, projektový ateliér s.r.o.

REGIO s.r.o.
PROJEKTOVÝ ATELIÉR
HRADEC KRÁLOVÉ

Autorský kolektiv: Ing. arch. Jana Šejtlová, RNDr. Lukáš Zemánek, Ph.D., Ing. arch. Ludmila Svobodová,
Ing. Zlata Macháčová, Lucie Hostáková, Jan Harčarik, Pavel Kupka, Pavel Prášil, Ing. Jaroslav Ženíšek

Digitální zpracování:

AutoCAD Civil 3D 2008

Objednatel:

Město Skuteč

Návrh:

Září 2014

Měřítko:

1 : 100 000

Vydaný ÚP:

Březen 2015