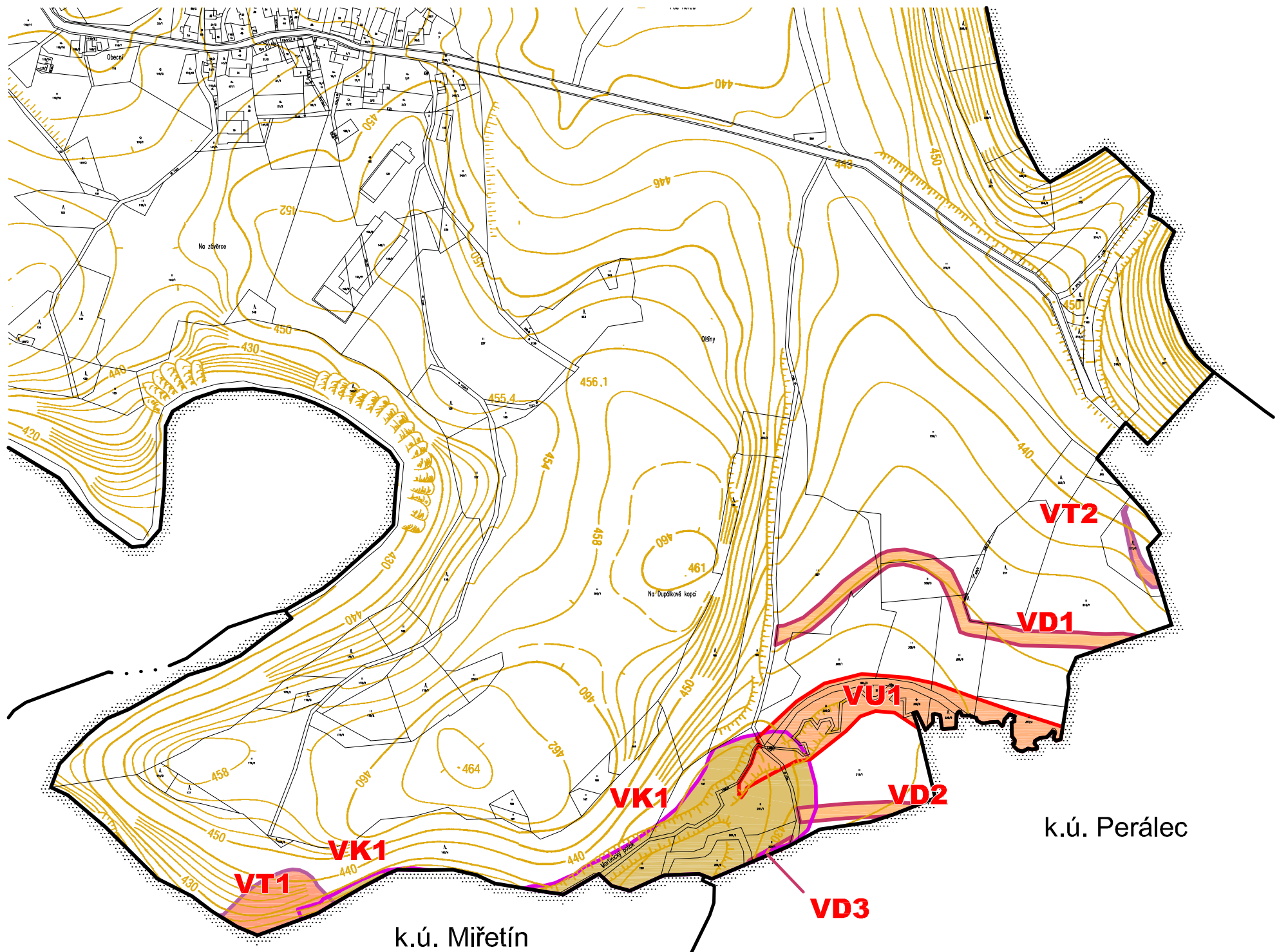
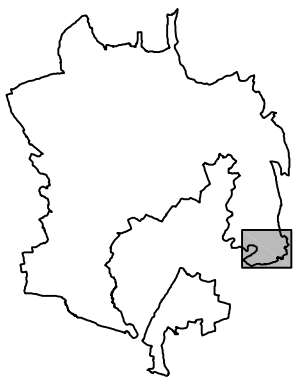


ÚZEMNÍ PLÁN SKUTEČ




LEGENDA

KLAD LISTU:



STAV / PLOCHY STABILIZOVANÉ	NÁVRH / PLOCHY ZMĚN	ÚZEMNÍ REZERVA	
			HRANICE ÚZEMNÍCH JEDNOTEK
			Hranice řešeného území
			Hranice katastrálního území
			VEŘEJNĚ PROSPĚŠNÉ STAVBY A OPATŘENÍ
	VT1		Technická infrastruktura - hráz suchého poldru (Zw1)
	VT2		Technická infrastruktura - ochranná hráz vodního zdroje Perálec (Zw2)
	VD1		Dopravní infrastruktura - úsek komunikace pro obsluhu zařízení poldru (Zd18a)
	VD2		Dopravní infrastruktura - úsek komunikace pro obsluhu zařízení poldru (Zd18b)
	VD3		Dopravní infrastruktura - úsek komunikace pro obsluhu zařízení poldru (Zd18c)
	VK1		Opatření ke snížení ohrožení v území povodněmi (záplava Q2 poldru Kutřín)
	VU1		Revitalizace Martinického potoka (K4)



ÚZEMNÍ PLÁN SKUTEČ

VÝKRES VEŘEJNĚ PROSPĚŠNÝCH STAVEB, OPATŘENÍ A ASANACÍ 3

Projektant:

REGIO, projektový ateliér s.r.o.

REGIO s.r.o.
PROJEKTOVÝ ATELIÉR
HRADEC KRÁLOVÉ

Autorský kolektiv: Ing. arch. Jana Šejvlová, RNDr. Lukáš Zemánek, Ph.D., Ing. arch. Ludmila Svobodová, Ing. Zlata Macháčová, Lucie Hostáková, Jan Harčarik, Pavel Kupka, Pavel Prášil, Ing. Jaroslav Ženišek

Objednatel:

Město Skuteč

Návrh:

Září 2014

Měřítko:

1 : 5 000

Vydaný ÚP:

Březen 2015